







### Ronde van Limburg 2026 (7) Sanderbout en Geleen OK

Klad















doorkomsttijd		nog te rijden km's	vertrek 12:00			Afstand 166,8 km				Zondag 15 maart 2026	
km/u 38	km/u 44		plaats	gereden km's	tussen afstand	richting	OMSCHRIJVING	Kruisende weg	nr.		
12:00	12:00	166,8	Sittard	0,0		S.NEUT	Start Neutralisatie			1	
		166,7		0,2	0,2	l.a	Lissabonlaan			2	
		166,6		0,3	0,1	r.a	Madridstraat			3	
		166,4		0,4		r.d	Bokscoulweg	Milaanstraat		4	
		166,3		0,5	0,3	l.a	Eggerweg			5	
		166,2		0,6		r.d	Eggerweg	Eggerweg		6	
		166,2		0,7		brug	Veestraat			7	
		165,9		0,9		r.d	Veestraat	Kamillestraat		8	
		165,9		0,9		r.d	Veestraat	Rozenstraat		9	
		165,9		1,0		r.d	Veestraat	Woonerf		10	
		165,8		1,0		r.d	Veestraat	Bremstraat   Irisstraat		11	
		165,6		1,2		r.d	Veestraat	Augustinessenhof		12	
		165,6		1,2		r.d	Veestraat	Ericastraat		13	
		165,6		1,3		r.d	Veestraat	Ericastraat		14	
		165,5		1,4		brug	Veestraat			15	
		165,3		1,6		r.d	Rijksweg Zuid	Via Timmers		16	
		165,0		1,8		r.d	Rijksweg Zuid	Rijksweg Zuid		17	
		164,9		1,9		middenb	Rijksweg Zuid			18	
		164,9		2,0	1,4	vkl.r.d	Rijksweg Zuid			19	
		164,6		2,2		middenb	Westelijke Randweg			20	
		164,6		2,3	0,3	Roto RD	Westelijke Randweg			21	


	164,4	2,4		brug	Westelijke Randweg		22	
12:03	12:03	164,4	Geleen	2,4		middenb	Westelijke Randweg	23
	164,2	2,6	0,3		Roto RD	Westelijke Randweg	24	
	163,7	3,2	0,6		vkl.r.d	Westelijke Randweg	Laan van Algarve	25
	162,7	4,2		Tunnel	Westelijke Randweg		26	
	162,5	4,4	1,2		vkl.r.d	Westelijke Randweg	Hellingstockstraat	27
	161,3	5,6	1,2		Roto RD	Kerenshofweg		28
	161,1	5,7		r.d	Kerenshofweg	Vouershof	29	
	160,8	6,0	0,4		vkl.r.d	Kerenshofweg	Vouersweg	30
	160,5	6,4	0,4		vkl.r.d	Jos Klijnenlaan	Rijksweg Zuid	31
	160,3	6,5		middenb	Jos Klijnenlaan		32	
	160,3	6,5		r.d	Jos Klijnenlaan	Jos Klijnenlaan	33	
	160,2	6,6	0,2		Roto RD	Jos Klijnenlaan	Vermeerstraat	34
	160,1	6,8	0,1		let op	<b>Uitgang Parkeerplaats</b>		35
	160,1	6,8		middenb	Jos Klijnenlaan		36	
	160,0	6,8		r.d	Jos Klijnenlaan	Van Akenstraat	37	
	159,9	6,9		r.d	Jos Klijnenlaan	Van Ostadestraat	38	
	159,7	7,1	0,4		Roto RD	Jos Klijnenlaan	Rembrandlaan     Lienaertstraat	39
	159,5	7,4		r.d	Jos Klijnenlaan	Boerhaavestraat	40	
	159,4	7,4		r.d	Jos Klijnenlaan	Kochstraat	41	
	159,4	7,5		r.d	Jos Klijnenlaan	Van Goghstraat	42	
	159,3	7,5		r.d	Jos Klijnenlaan	Pasteurstraat	43	
	159,2	7,6	0,5		Roto Re	Spaubeeklaan		44
	159,1	7,8		r.d	Spaubeeklaan	Eykmanstraat	45	
	159,0	7,8		r.d	Spaubeeklaan	Sint Jansstraat	46	
	158,9	7,9		r.d	Spaubeeklaan	Eindhovenstraat	47	
	158,7	8,1		r.d	Spaubeeklaan	Seipgensstraat     Wevestraat	48	
	158,7	8,2		r.d	Spaubeeklaan	Ecrevisstraat	49	
	158,6	8,2	0,6		Roto RD	Spaubeeklaan	Barbarastraat	50
	158,4	8,4		r.d	Spaubeeklaan	Biesenweg	51	
	158,2	8,7		middenb	Spaubeeklaan		52	

		158,1		8,7			r.d	Spaubeeklaan	Lienaertsstraat	53
12:14	12:12	157,7	Spaubeek	9,1			r.d	Spaubeeklaan	Sint Jansgeleen	54
		157,6		9,2			Tunnel	Zandstraat		55
		157,6		9,2			middenb	Zandstraat		56
		157,5		9,3	1,1		vkl.r.d	Zandstraat		57
		157,4		9,4			r.d	Beukenlaan	Zandstraat	58
		157,4		9,5			r.d	Zandstraat	Berkenlaan	59
		157,2		9,7			r.d	Zandstraat	Keerweg	60
		157,1		9,7			r.d	Zandstraat	Hobbelrade	61
		157,1		9,8			r.d	Zandstraat	Alexanderstraat   Spaubeekerhof	62
		157,0		9,9			middenb	Zandstraat		63
		156,9		9,9			r.d	Soppestraat	Op Het Veldje   Hoeve	64
		156,7		10,1			r.d	Soppestraat	Kerkstraat	65
		156,5		10,3			r.d	Soppestraat	Heggerweg	66
		156,4		10,4			r.d	Kupstraat	Kupstraat	67
		156,0		10,8			r.d	Dorpstraat	Bongerd	68
		155,5		11,3			r.d	Dorpstraat	Op 't Broek	69
		155,2		11,7			r.d	Dorpstraat		70
		155,0		11,9			middenb	Dorpstraat		71
12:19	12:17	154,3	Schimmert	12,6	3,2		l.a	Busselkensweg		72
12:21	12:18	153,2	Nuth	13,6			r.d	Maastrichterweg		73
		153,0		13,8	1,3		r.a	Terstraten		74
		152,7		14,1	0,2		afdal.	Terstraten		75
		152,2		14,7	0,6		l.a	Horenweg		76
		151,8		15,0	0,4		r.a	Putstraat		77
		151,3		15,5	0,5		R.D.	Putstraat	Hunnecum	78
		151,2		15,7	0,1		r.a	Kampkensweg		79
12:25	12:21	150,8	Wijnandsrade	16,1			r.aanh	Blauwe Steen		80
		150,7		16,2	0,5		let op	Manege		81
		150,5		16,3			l.aanh	Groenenweg		82
		150,1		16,8			l.aanh	Vink		83

	150,0	16,9		smal.r	Paaltjes rechts		84			
	149,5	17,3	1,2		r.a	Vink	85			
	149,2	17,6	0,3		l.a	Kersboomkensweg	86			
	149,2	17,7			smal.	Kersboomkensweg	87			
	149,1	17,8			middenb	Kersboomkensweg	88			
	149,0	17,8	0,2		r.a	Allee	89			
	148,1	18,8	1,0		l.a	Bongerd	90			
	147,8	19,1			smal.	Bongard	91			
	147,6	19,2			r.d	Swier	Swierderkerkweg	92		
	147,3	19,5			r.d	Swier	Landweg	93		
	146,9	19,9			smal.	Swier	Molenweg	94		
	146,7	20,1			smal.	Molenweg	95			
	146,5	20,4	1,6		r.a	Brommelen	96			
12:33	12:29	145,5	Klimmen	21,3			smal.	Brommelerweg	97	
	145,5	21,3	1,0		r.a	Luiperbeekstraat	Oliemolenstraat	98		
	145,4	21,4			l.aanh	Vleckstraat	Luiperbeekstraat	99		
	145,3	21,6	0,2		R.D.	Esschenderweg	Esschenderweg     Gebroeders Crousplein	100		
	145,2	21,6			smal.	Esschenderweg	101			
	144,8	22,0	0,5		l.a	Retersbekerweg	102			
12:35	12:30	144,2	Voerendaal	22,6	0,6		r.a	Putterweg	103	
12:36	12:31	143,4	Klimmen	23,4	0,8		r.a	Steinweg	Putterweg	104
12:38	12:33	142,5	Voerendaal	24,3			r.d	Steinweg	Hoensweg	105
	141,4	25,4	2,0		let op	Afrit A79	106			
	141,4	25,5			Tunnel	Steinweg	107			
	141,3	25,6	0,1		l.a	Barrier	108			
	141,0	25,9			r.d	Valkenburgerweg	Weg langs de Zevensprong	109		
	140,9	25,9			Tunnel	Valkenburgerweg	110			
	140,8	26,0	0,4		r.a	Ransdalerweg	111			
	139,1	27,7	1,7		r.a	Ransdalerweg	112			
	139,1	27,8			l.a	Karstraat	Ransdalerstraat     Midweg	113		
	137,5	29,4			r.d	Karstraat	Koekoeksweg	114		

		137,2		29,6	1,9		r.a	Kolmonderweg		115
		136,7		30,2			r.d	Heugdenweg	Akerweg	116
		136,1		30,7			r.d	Heugdenweg	Achtbundersweg	117
		135,5		31,3	1,7		r.a	Scheumerweg		118
		134,3		32,6			l.aanh	Scheumerweg		119
12:52	12:45	133,8	Ransdaal	33,1	1,7		r.a	Ransdalerstraat		120
		133,6		33,3	0,2		l.a	Delkensweg		121
		133,5		33,4			l.aanh	Delkesweg		122
12:53	12:46	132,9	Schin op Geul	34,0	0,7		l.a	Hoogbeek		123
		132,9		34,0			r.a	Valkenburgerweg		124
		132,6		34,3	0,3		l.a	Engwegen		125
		132,4		34,5	0,2		let op	<b>Uitgang Camping</b>		126
		132,0		34,9			l.a.s	Engwegen		127
		131,8		35,1			bekl.	Keutenberg		128
12:57	12:49	130,5	Wijlre	36,4			r.d	Berghof	Dodemansweg	129
		130,2		36,7	2,2		let op	<b>Uitgang Parking</b>		130
		130,1		36,7			r.d	Berghof	Bergerveldweg	131
		129,3		37,5	0,9		r.a	Wijnweg		132
13:00	12:52	128,5	Ingber	38,4	0,8		let op	<b>Uitvang Voetbalveld</b>		133
		128,3		38,5	0,2		l.a	Lemmensstraat		134
		128,1		38,7	0,2		l.a	Lemmensstraat	Ingberdorpsstraat	135
		127,6		39,2			r.d	Ingberdorpsstraat		136
		126,9		39,9	1,2		let op	<b>Ingberdorpsstraat</b>		137
13:04	12:55	126,2	Gulpen	40,6	0,7		l.a	Ingbergrachtweg	Kerkesleutel	138
		126,0		40,8			middenb	Ingbergrachtweg		139
		126,0		40,8			r.d	Ingbergrachtweg	Witteweg	140
		126,0		40,9			r.d	Ingbergrachtweg	Rijkerveld	141
		125,8		41,0			r.d	Ingbergrachtweg	Kapelaan Pendersplein   Wesselderstraat	142
		125,7		41,1			middenb	Ingbergrachtweg		143
		125,7		41,1	0,5		R.D.	<b>Molenweg</b>	Rijksweg N278	144
		125,7		41,2			r.d	Molenweg	Aan het Veld	145

	125,5	41,3		l.aanh	Burgemeester Teheuxweg		Molenweg	146	
	125,4	41,4		r.d	Burgemeester Teheuxweg	Tramweg	Landsraderweg	147	
	125,1	41,7	0,6		r.a	Gulperbergweg		148	
	125,0	41,8		bekl.	Gulperbergweg			149	
	124,2	42,7		r.aanh	Gulperbergweg			150	
	124,1	42,7		r.d	Gulperbergweg			151	
	124,0	42,8		l.aanh	Uitgang Parkeerplaats			152	
	123,2	43,6		r.d	Berghemerweg		Berghemersteeg	153	
	123,1	43,7		r.d	Berghemerweg		Berghem	154	
	123,0	43,8	2,1		let op	<b>Berghemerweg</b>		155	
	122,4	44,4	0,6		r.a	Landsraderweg		156	
	122,1	44,7	0,3		afdal.	Koning van Spanje		157	
	121,1	45,7	1,0		l.a	Kampbronvoetpad		158	
	121,1	45,7		let op	<b>Uitgang parkeerplaats</b>			159	
	121,1	45,7		l.a	Pasekerweg			160	
	119,8	47,1	1,4		let op	<b>Vakantiewoningen</b>		161	
	119,5	47,4		r.a.haa	Kampsweg		Kampsweg	162	
	119,0	47,8	0,7		r.a	Euverem	Slenakerweg	163	
	118,8	48,0		r.d	Euverem			164	
	118,6	48,3		middenb	Osebos			165	
13:16	13:05	118,5	Reijmerstok	48,4	0,6		l.a	Reijmerstokkerdorpstraat	166
	117,3	49,6		Tunnel	Reijmerstokkerdorpsstraat			167	
	116,3	50,5		r.d	Reijmerstokkerdorpsstraat	Smitsebergerweg	Pleistraat	168	
	115,7	51,1		r.d	Reijmerstokkerdorpsstraat		Brede Hoolstraat	169	
	115,6	51,3		r.d	Reijmerstokkerdorpsstraat		Putveld	170	
	115,4	51,5		r.d	Reijmerstokkerdorpsstraat		Haagstraat	171	
	115,0	51,8	3,5		R.D.	<b>Groenestraat</b>	Provinciale weg N598	172	
	114,8	52,1		smal.	Groenestraat			173	
13:24	13:12	113,4	Banholt	53,4		smal.	Bredeweg	174	
	113,4	53,4		r.d	Bredeweg		1e Mos Daalweg	175	
	113,3	53,5		r.d	Bredeweg		Hondsrugweg	176	

		113,3		53,6		r.d	Bredeweg		177	
		113,2		53,7		r.aanh	Bredeweg		178	
		113,1		53,8		r.d	Dalestraat	Dalestraat	179	
		112,9		53,9		r.d	Dalestraat	Sint Gerlachusstraat	180	
		112,8		54,1		r.aanh	Bergstraat		181	
		112,5		54,4		r.d	Bergstraat	Thelen Haagweg	182	
		112,4		54,5		smal.l	Bergstraat		183	
13:27	13:15	111,5	Sint Geertruid	55,4	3,6		r.a	Bruisterbosch	184	
		111,2		55,7		r.d	Bruisterbosch	Eckelraderweg	185	
13:28	13:16	110,8	Margraten	56,1	0,7		l.a	Honthem	186	
		110,1		56,8		r.d	Honthem	Honthemmerweg	187	
		109,6		57,2		r.d	Honthem	Honthem	188	
13:31	13:19	108,8	Cadier en Keer	58,1			r.d	Einderweg	Blankenberg   Aan de oude Trambaan	189
		108,5		58,3		r.aanh	Einderweg	Bovenwolfskop	190	
		108,5		58,3		r.d	Einderweg		191	
		108,3		58,5		Tunnel	Achterweg		192	
		107,7		59,1	3,0		r.a	Limburgerstraat		193
		107,5		59,3		r.d	Limburgerstraat	De Hoof	194	
		107,5		59,4	0,2		r.a	Keunestraat	Keunestraat	195
		107,4		59,4	0,1		let op	<b>Smal - Auto's</b>		196
		107,4		59,5		r.d	Keunestraat	Prins Bernhardstraat	197	
		107,3		59,6		r.d	Keunestraat	Kapelweg	198	
13:35	13:22	106,4	Margraten	60,4			bekl.	Bundersberg		199
		106,1		60,8		r.d	Keunestraat	Klein Welsden	200	
		105,8		61,0		l.a.s	Keerderweg	Het Rooth	201	
13:37	13:24	105,2	Bemelen	61,6	2,2		r.a	Gasthuis	Keerderstraat	202
		105,1		61,8		r.d	Gasthuis	Franse Steeg	203	
		104,5		62,3		r.d	Gasthuis	Reutjesstraat	204	
13:39	13:25	103,9	Margraten	62,9			l.aanh	Smitsersweg		205
13:41	13:27	102,9	Valkenburg	64,0			r.d	Bemelerweg	Kenkersweg	206
		102,8		64,1		middenb	Dorpstraat		207	




102,8	64,1			middenb	Dorpstraat	Bemelerweg	208
102,7	64,1	2,4		Roto RD	Daalhemerweg		209
102,3	64,6			r.d	Daalhemerweg	Koksweg	210
101,7	65,1	1,0		afdal.	Daalhemerberg		211
101,6	65,2	0,1		let op	<b>Uitgang Parkeerplaats</b>		212
101,5	65,3			r.d	Daalhemerweg		213
101,3	65,5			r.d	Daalhemerweg		214
100,9	65,9			r.d	Daalhemerweg	Konijnsgracht	215
100,9	66,0	0,8		let op	<b>Uitgang Parkeerplaats</b>		216
100,8	66,0			l.a.haa	Cauberg		217
100,6	66,2			r.d	Cauberg	Trichtergrubbe	218
100,4	66,4			bekl.	Cauberg		219
100,1	66,8			r.d	Cauberg	Uitgang Casino	220
100,0	66,8			r.d	Cauberg	Ingang Casino	221
100,0	66,9	0,9		let op	<b>Uitgang Landal</b>		222
13:46 13:31	99,4	Berg en Terblijt		middenb	Rijksweg		223
	99,1			r.d	Rijksweg	Sibberweg     Geulgracht	224
	99,0			r.d	Rijksweg	Vilterdwardsstraat     Leijstenstraat	225
	98,8			middenb	Rijksweg	Meesweg	226
	98,8			r.d	Rijksweg	Meesweg	227
	98,4			middenb	Rijksweg		228
	98,2			middenb	Rijksweg		229
	98,1			r.a	Slakweg		230
	97,9			r.d	Slakweg	Bergerveldweg	231
	97,8			l.a	Langen Akker	Meesweg	232
	97,8			r.d	Langen Akker	Bergerveldweg     Uitgang Kamp	233
	97,6			r.d	Langen Akker	Braak	234
	97,5			r.d	Langen Akker	Gewande	235
	97,4			r.a	Vogelzangweg		236
	97,2			afdal.	Brakkenberg		237
	96,8			l.a	Wolfsdriesweg		238
































	96,7		70,2	0,1		let op	<b>Uitgang parkeerplaats</b>		239	
	96,5		70,4	0,2		r.a	Onderstestraat	Geulhemmerweg	240	
	96,4		70,4			smal.	Onderstestraat	Onderstestraat	241	
13:51	13:36	96,3	Valkenburg	70,5		smal.	Onderstestraat		242	
	96,2		70,6			smal.l	Onderstestraat		243	
	96,0		70,8	0,5		let op	<b>Uitgang Adelante</b>		244	
	96,0		70,9			r.d	Onderstestraat	Pastoor Ribberghstraat	245	
	95,9		70,9			r.d	Sint Gerlachstraat	Onderstestraat	246	
	95,8		71,0			r.d	Sint Gerlachstraat	Van Peltstraat	247	
	95,8		71,1	0,3		r.a	Sint Gerlachstraat	Afrit	248	
	95,7		71,1			r.a	Sint Gerlach		249	
	95,5		71,3			r.d	Sint Gerlach	Onderstestraat	250	
	95,3		71,6	0,5		l.a	Vauwerstraat		251	
	95,1		71,7			Tunnel	Vauwerstraat		252	
	95,0		71,8			r.d	Vauwerstraat		253	
	94,9		72,0			Tunnel	Vauwerstraat		254	
	94,8		72,0	0,4		r.a	In de Schreub		255	
	94,7		72,1			r.aanh	In de Schreub		256	
	94,0		72,8	0,8		l.a	Beekstraat	Beekstraat	257	
13:57	13:41	92,7	Schimmert	74,1	1,3		let op	<b>Kleverstraat</b>	258	
	92,3		74,6			smal.	Kleverstraat		259	
	92,2		74,6			r.d	Kleverstraat	Kempstraat	260	
	92,0		74,8	0,7		r.a	Groot-Haasdal		261	
	91,6		75,2			r.d	Groot-Haasdal	De Steeg	262	
	91,3		75,5			r.d	Groot Haasdal	De Bockhofweg     Billich	263	
	91,3		75,5			smal.	Groot Haasdal	Groot-Haasdal	264	
	91,0		75,8			r.d	Groot-Haasdal	Boschstraat	265	
	91,0		75,8	1,0		r.a	Hagensweg	Groot-Haasdal	266	
	90,7		76,2			middenb	Provincialeweg		267	
	90,6		76,2	0,4		Roto RD	Provincialeweg		268	
14:02	13:45	89,2	Hulsberg	77,7			r.d	Provinciale weg	Nieuwenhuysstraat	269

	89,1		77,7		middenb	Nieuwenhuysstraat	Provinciale weg	270	
	89,1		77,7	1,5		r.a	Aalbekerweg	Provinciale weg 271	
	88,8		78,0		r.d	Aalbekerweg	Felisgats	272	
	88,7		78,1		r.d	Aalbekerweg	Boscherweg	273	
	88,2		78,7		r.d	Aalbekerweg	Sportparklaan	274	
	88,2		78,7		middenb	Aalbekerweg	Gouverneur Houbenstraat	275	
	88,0		78,8	1,1		l.a	Wijnandsraderweg	276	
	88,0		78,8		middenb	Wijnandsraderweg		277	
	88,0		78,8		r.d	Wijnandsraderweg	Parallelweg Noord	278	
	87,9		79,0		r.d	Wijnandsraderweg	Birkveldweg	279	
	87,6		79,2		smal.	Wijnandsraderweg		280	
14:06	13:48	87,0	Wijnandsrade	79,9	1,1		afdal.	Kersboomkensweg	281
	86,2		80,6	0,8		let op	<b>Kersboomkensweg Manage</b>	282	
	85,9		80,9		r.d	Kersboomkensweg	Putweg	283	
	85,9		81,0		smal.	Kersboomkensweg		284	
	85,8		81,1		middenb	Kersboomkensweg		285	
	85,7		81,1	0,5		r.a	Opfergeltstraat	286	
	84,8		82,1	1,0		l.a	Allee	287	
	84,4		82,4		smal.	Bongard		288	
	84,3		82,5		r.d	Swier	Swierderkerkweg	289	
	84,0		82,8		r.d	Swier	Landweg	290	
	83,7		83,1		r.d	Swier		291	
	83,7		83,2		smal.	Swier	Molenweg	292	
	83,4		83,4		smal.	Molenweg		293	
	83,2		83,7	1,6		r.a	Brommelen	294	
14:13	13:55	82,2	Klimmen	84,6		smal.	Brommelerweg	295	
	82,2		84,6	1,0		r.a	Luiperbeekstraat	Oliemolenstraat	296
	82,1		84,7		l.aanh	Vleckstraat	Luiperbeekstraat	297	
	82,0		84,9	0,2		R.D.	<b>Weustenraderweg</b>	Esschenderweg     Gebroeders Crousplein	298
	82,0		84,9		smal.	Weustenraderweg	Vleckstraat	299	
	81,5		85,3	0,5		l.a	Retersbekerweg	300	

14:15	13:57	80,9	Voerendaal	85,9	0,6		r.a	Putterweg		301
14:16	13:58	80,1	Klimmen	86,7	0,8		r.a	Steinweg	Putterweg	302
14:18	13:59	79,2	Voerendaal	87,6			r.d	Steinweg	Hoensweg	303
		78,1		88,7	2,0		let op	<b>Afrit A79</b>		304
		78,1		88,8			Tunnel	Steinweg		305
		78,0		88,9	0,1		l.a	Barrier		306
		77,7		89,1			r.d	Valkenburgerweg	Weg langs de Zevensprong	307
		77,6		89,2			Tunnel	Valkenburgerweg		308
		77,5		89,3	0,4		r.a	Ransdalerweg		309
		75,8		91,0	1,7		r.a	Ransdalerweg	Midweg	310
		75,8		91,1			l.a	Karstraat	Ransdalerstraat   Midweg	311
		74,2		92,7			r.d	Karstraat	Koekoeksweg	312
		73,9		92,9	1,9		r.a	Kolmonderweg		313
		73,4		93,5			r.d	Heugdenweg	Akerweg	314
		72,8		94,0			r.d	Heugdenweg	Achtbundersweg	315
		72,2		94,6	1,7		r.a	Scheumerweg		316
		71,0		95,9			l.aanh	Scheumerweg		317
14:32	14:11	70,5	Ransdaal	96,4	1,7		r.a	Ransdalerstraat		318
		70,3		96,6	0,2		l.a	Ransdalerstraat		319
		70,2		96,7			l.aanh	Delkesweg		320
14:33	14:12	69,6	Schin op Geul	97,3	0,7		l.a	Hoogbeek		321
		69,6		97,3			r.a	Valkenburgerweg		322
		69,3		97,6	0,3		l.a	Engwegen		323
		69,1		97,8	0,2		let op	<b>Uitgang Camping</b>		324
		68,7		98,2			l.a.s	Engwegen		325
		68,5		98,3			bekl.	Keutenberg		326
14:37	14:15	67,2	Wijlre	99,7			r.d	Berghof	Dodemansweg	327
		66,9		99,9	2,2		let op	<b>Uitgang Parking</b>		328
		66,8		100,0			r.d	Berghof	Bergerveldseweg	329
		66,0		100,8	0,9		r.a	Wijnweg		330
14:40	14:18	65,2	Ingber	101,6	0,8		let op	<b>Uitgang Voetbalveld</b>		331

14:44 14:21 Gulpen

65,0	101,8	0,2		l.a	Lemmensstraat		332
64,8	102,0	0,2		l.a	Lemmensstraat	Ingberdorpsstraat	333
64,3	102,5			r.d	Ingberdorpsstraat		334
63,6	103,2	1,2		let op	Ingberdorpsstraat		335
62,9	103,9	0,7		l.a	Ingbergrachtweg	Ingberdorpsstraat	336
62,7	104,1			middenb	Ingbergrachtweg	Ingbergrachtweg	337
62,7	104,1			r.d	Ingbergrachtweg	Witteweg	338
62,5	104,3			r.d	Ingbergrachtweg	Kapelaan Pendersplein   Wesselderstraat	339
62,4	104,4			middenb	Ingbergrachtweg		340
62,4	104,4	0,5		R.D.	Molenweg	Rijksweg N278	341
62,4	104,5			r.d	Molenweg	Aan het Veld	342
62,2	104,6			l.aanh	Burgemeester Teheuxweg	Molenweg	343
62,1	104,7			r.d	Burgemeester Teheuxweg	Tramweg   Landsraderweg	344
61,8	105,0	0,6		r.a	Gulperbergweg		345
61,6	105,2			bekl.	Gulperbergweg		346
60,9	106,0			r.aanh	Gulperbergweg		347
60,8	106,0			r.d	Gulperbergweg		348
60,7	106,1			l.aanh	Panoramaweg		349
59,9	106,9			r.d	Berghemerweg	Berghemersteeg	350
59,8	107,0			r.d	Berghemerweg	Berghem	351
59,7	107,1	2,1		let op	Berghemerweg		352
59,1	107,7	0,6		r.a	Berghemerweg		353
58,9	108,0	0,2		afdal.	Koning van Spanje		354
57,8	109,0	1,0		l.a	Kampbronvoetpad		355
57,8	109,0			let op	Uitgang Parkeerplaats		356
57,8	109,0			l.a	Pesakerweg		357
56,5	110,4	1,4		let op	Uitgang vakantiewoning		358
56,2	110,7			r.a.haa	Kampsweg		359
55,7	111,1	0,7		r.a	Euverem	Slenakerweg	360
55,6	111,3			r.d	Euverem	Euverem	361
55,2	111,6			middenb	Osebos	Euverem	362

14:56	14:32	55,2	Reijmerstok	111,7	0,6	 l.a	Reijmerstokkerdorpsstraat		363	
		54,0		112,8		 Tunnel	Reijmerstokkerdorpsstraat		364	
		53,0		113,8		 r.d	Reijmerstokkerdorpsstraat	Smitsbergweg   Pleistraat	365	
		52,5		114,3		 r.d	Reijmerstokkerdorpsstraat	Reijmerstokkerdorpsstraat	366	
		52,4		114,4		 r.d	Reijmerstokkerdorpsstraat	Brede Hoolstraat	367	
		52,3		114,6		 r.d	Reijmerstokkerdorpsstraat	Putveld	368	
		52,1		114,8		 r.d	Reijmerstokkerdorpsstraat	Haagstraat	369	
		51,7		115,1	3,4	 R.D.	<b>Groenestraat</b>	Provinciale Weg N598	370	
		51,5		115,4		 smal.	Groenestraat		371	
15:04	14:39	50,2	Banholt	116,7		 smal.	Bredeweg		372	
		50,1		116,7		 r.d	Bredeweg	1e Mos Daalweg	373	
		50,0		116,8		 r.d	Bredeweg	Hondsrugweg	374	
		50,0		116,9		 r.d	Bredeweg	Loverixplein	375	
		49,9		117,0		 r.aanh	Dalestraat		376	
		49,8		117,1		 r.d	Dalestraat		377	
		49,6		117,2		 r.d	Dalestraat	Sint Gerlachusstraat	378	
		49,5		117,4		 r.aanh	Bergstraat		379	
		49,2		117,7		 r.d	Bergstraat	Theelen Haagweg	380	
		49,0		117,8		 smal.l	Bergstraat		381	
15:07	14:41	48,2	Sint Geertruid	118,7	3,6	 r.a	Bruisterbosch	Bruisterbosch	382	
		47,9		118,9		 r.d	Bruisterbosch	Eckelraderweg	383	
15:08	14:42	47,5	Margraten	119,4	0,7	 l.a	Honthem		384	
		46,8		120,1		 r.d	Honthem	Honthemmerweg	385	
		46,3		120,5		 r.d	Honthem	Honthem	386	
15:11	14:45	45,5	Cadier en Keer	121,4		 r.d	Einderweg	Blankenberg   oude Trambaan	Aan de	387
		45,2		121,6		 r.aanh	Einderweg	Bovenwolskop	388	
		45,2		121,6		 r.d	Einderweg	Einderweg	389	
		45,1		121,8		 Tunnel	Einderweg		390	
		44,4		122,4	3,0	 r.a	Limburgerstraat		391	
		44,3		122,6		 r.d	Limburgerstraat	De Hoof	392	
		44,2		122,7	0,2	 r.a	Keunestraat		393	

		44,1		122,7	0,1		let op	<b>Smal - Auto's</b>		394
		44,1		122,8			r.d	Keunestraat	Prins Bernardstraat	395
		44,0		122,9			r.d	Keunestraat	Kapelweg	396
15:15	14:48	43,1	Margraten	123,7			bekl.	Bundersberg		397
		42,8		124,1			r.d	Keunestraat	Klein Welsden	398
		42,5		124,3			l.a.s	Keerderweg	Het Rooth	399
15:17	14:50	41,9	Bemelen	124,9			r.d	Gasthuis		400
		41,8		125,1			r.d	Gasthuis	Franse Steeg	401
		41,2		125,6			r.d	Gasthuis	Reutjesstraat	402
15:19	14:52	40,6	Margraten	126,2			l.aanh	Smitsersweg	Oude Heerweg	403
15:20	14:53	39,6	Valkenburg	127,3			r.d	Bemelerweg	Kenkersweg	404
		39,5		127,4			middenb	Bemelerweg		405
		39,5		127,4	4,7		Roto RD	Daalhemerweg	Vilterweg     Dorpstraat	406
		39,0		127,8			r.d	Daalhemerweg	Koksweg	407
		38,7		128,2	0,8		afdal.	Daalhemerberg		408
		38,4		128,5	0,3		let op	<b>Uitgang parkeerplaats</b>		409
		38,2		128,6			r.d	Daalhemerweg		410
		38,0		128,8			r.d	Daalhemerweg		411
		37,6		129,2			r.d	Daalhemerweg	Konijnsgracht	412
		37,6		129,3	0,8		let op	<b>Uitgang parkeerplaats</b>		413
		37,5		129,3			l.a.haa	Cauberg		414
		37,3		129,5			r.d	Trichtergrubbe		415
		37,1		129,7			bekl.	Cauberg		416
		36,8		130,1			r.d	Cauberg	Uitgang Casino	417
		36,7		130,1			r.d	Cauberg	Ingang Casino	418
		36,7		130,2	0,9		let op	<b>Uitgang Landal</b>		419
15:26	14:58	36,1	Berg en Terblijt	130,7			middenb	Rijksweg		420
		35,8		131,0			r.d	Rijksweg	Sibberweg     Houthemmerdelweg	421
		35,8		131,1			r.d	Rijksweg	Vilterdwarstraat     Leijstenstraat	422
		35,5		131,3			middenb	Rijksweg		423
		35,5		131,3			r.d	Rijksweg	Meesweg	424



		35,1		131,7		middenb	Rijksweg			425
		34,9		131,9		middenb	Rijksweg			426
		34,8		132,1	1,9		r.a	Slakweg		427
		34,6		132,2		r.d	Slakweg	Bergerveldweg		428
		34,5		132,3	0,2		l.a	Langen Akker	Meesweg	429
		34,5		132,3		r.d	Langen Akker	Bergerveldweg   kamp	Uitgang	430
		34,4		132,5		r.d	Langen Akker	Braak		431
		34,2		132,6		r.d	Langen Akker	Gewande		432
		34,2		132,7	0,4		r.a	Vogelzangweg		433
		33,8		133,0	0,4		afdal.	Brakkenberg		434
		33,5		133,4	0,3		l.a	Wolfsdriesweg		435
		33,4		133,5	0,1		let op	<b>Uitgang parkeerplaats</b>		436
		33,2		133,7	0,2		r.a	Onderstestraat		437
		33,2		133,7		smal.	Wolfsdriesweg			438
		33,1		133,8		smal.	Wolfsdriesweg	Onderstestraat		439
15:31	15:02	33,0	Valkenburg	133,9		smal.l	Onderstestraat			440
		32,7		134,1	0,4		let op	<b>Uitgang Adelante</b>		441
		32,7		134,2		r.d	Onderstestraat	Pastoor Ribberghstraat		442
		32,6		134,2		r.d	Onderstestraat	Onderstestraat		443
		32,5		134,3		r.d	Sint Gerlachstraat	Van Peltstraat		444
		32,5		134,4	0,3		r.a	Sint Gerlachstraat	Afrit	445
		32,4		134,4		r.a	Sint Gerlach			446
		32,2		134,6		r.d	Sint Gerlach	Onderstestraat		447
		32,0		134,9	0,5		l.a	Sint Gerlach		448
		31,8		135,0		Tunnel	Vauwerstraat			449
		31,7		135,1		r.d	Vauwerstraat	Wethouder Heijnsstraat		450
		31,6		135,3		Tunnel	Vauwerstraat			451
		31,5		135,3	0,4		r.a	Vauwerstraat		452
		31,4		135,4		r.aanh	In de Schreub			453
		30,7		136,1	0,8		l.a	Beekstraat		454
15:36	15:07	29,4	Schimmert	137,4	1,3		let op	<b>Uitgang parking</b>		455

	29,0		137,9		smal.	Kleverstraat		456		
	28,9		137,9		r.d	Kleverstraat		457		
	28,7		138,1	0,7		l.a	Trichterstraat	Nieuwstraat	458	
	28,3		138,5			r.d	Trichterstraat	Kempstraat	459	
	27,9		138,9			r.d	Provincialeweg	Blokweg     Holswiejeweg	460	
	27,2		139,6			r.d	Provincialeweg	Swartendaalsweg	461	
15:42	15:11	26,1	Meerssen	140,7			smal.	Raar		462
	25,2		141,7			r.d	Lange Raarberg	Korte Raarberg	463	
	25,1		141,7	3,6		afdal.	Lange Raarberg	Korte Raarberg	464	
	24,5		142,4			middenb	Lange Raarberg		465	
	24,4		142,4	0,7		Roto RD	Op de Beukel	Vogelzang	466	
	24,2		142,6	0,2		r.a	Humcoverstraat		467	
15:45	15:15	23,7	Ulestraten	143,1	0,5		l.a	Humcoven		468
	23,6		143,2			bekl.	Hekstraat		469	
	22,9		143,9	0,8		l.a	Bokstraat		470	
	22,8		144,0	0,1		l.a	Nieuwe Vliekerweg		471	
	22,4		144,4			r.d	Nieuwe Vliekerweg	Meerssenerbergweg	472	
	22,4		144,5	0,4		r.a	Vliegveldweg		473	
	22,4		144,5			middenb	Vliegveldweg		474	
	22,3		144,5	0,1		l.a	Vliegveldweg		475	
	21,9		144,9			brug	Vliegveldweg		476	
15:49	15:17	21,7	Bunde	145,1	0,5		let op	<b>Groeneweg</b>		477
	21,3		145,6			r.d	Wonkelestraat	Vliekerweg	478	
	21,1		145,7			r.d	Wonkelestraat	Kasennerweg	479	
	20,6		146,2	1,1		r.a	Maastrichterweg		480	
15:52	15:20	19,8	Geulle	147,0	0,8		l.a	Moorveldsberg	Schonen Steynweg	481
	19,6		147,3			r.d	Moorveldsberg		482	
	19,0		147,8	0,8		afdal.	Moorveldsberg		483	
	18,8		148,1			r.d	Snijdersberg	Moorveldsberg	484	
	18,5		148,4			bekl.	Snijdersberg		485	
	18,3		148,6			r.d	Snijdersberg	Mevrouw van der Meijstraat	486	

	18,1		148,7		r.d	Cruisboomstraat	Drossaertstraat	487	
	18,1		148,8		r.d	Cruisboomstraat	Koekoekstraat	488	
	18,0		148,9		r.d	Cruisboomstraat	Heirweg	489	
	17,9		148,9	1,1		r.a	Cruisboomveld	Hussenbergstraat	490
	17,5		149,4		r.d	Cruisboomveld	Beekerweg	491	
	17,1		149,7		r.d	Cruisboomveld	Vliegveldweg	492	
15:56	15:24	17,0	Beek	149,8	0,9		l.a	Hoogkuil	493
15:57	15:25	16,2	Maastricht Airport	150,7			Tunnel	Maastrichterlaan	494
15:58	15:26	15,6	Beek	151,2			middenb	Maastrichterlaan	495
	15,4		151,5		r.d	Maastrichterlaan	Proosdijkstraat   Kinkestraat	496	
	15,3		151,6		r.d	Maastrichterlaan	Prof. Spronckpark	497	
	15,2		151,6		r.d	Maastrichterlaan	Om de Toren	498	
	15,1		151,7		r.d	Maastrichterlaan	Heuvelstraat	499	
	15,1		151,7		r.d	Maastrichterlaan	Raadhuispark	500	
	15,0		151,8		middenb	Maastrichterlaan		501	
	15,0		151,9	2,1		vkl.r.a	Raadhuisstraat	Elsstraat	502
	14,8		152,0		r.d	Raadhuisstraat	Marktstraat	503	
	14,7		152,1		r.d	Brugstraat	Burg Janssenstraat   Molenstraat	504	
	14,6		152,2		r.d	Adsteeg	Guldenfingenstraat	505	
	14,6		152,2		r.d	Adsteeg	Gasthuissteeg	506	
	14,5		152,3		r.d	Adsteeg	Molenberg	507	
	14,4		152,4	0,5		Roto Li	Klinkeberglaan	508	
	14,2		152,6	0,2		Roto RD	Klinkeberglaan	509	
	14,1		152,8		smal.	Klinkeberglaan		510	
	14,1		152,8		r.d	Klinkeberglaan	Rosastraat	511	
	13,9		152,9		r.d	Putbroekerweg	Bosserveldlaan	512	
	13,9		153,0		smal.	Putbroekerweg		513	
	13,3		153,5		bekl.	Putbroekerweg		514	
	13,2		153,7	1,1		let op	<b>Fietsers</b>	515	
	12,9		153,9	0,3		l.a	Manegeweg	516	
	12,6		154,2	0,3		let op	<b>Manege</b>	517	

	12,1		154,7			r.d	Manegeweg	Grootgenhouterstraat	518
16:05	15:31	11,6 Spaubeek	155,2	1,0		afdal.	Hobbelrade		519
	11,0		155,8			r.d	Hobbelrade	Musschenberg	520
	10,7		156,1			r.aanh	Hobbelrade	Looiwinkelstraat	521
	10,7		156,2			r.d	Hobbelrade	Eikenlaan	522
	10,6		156,3			r.d	Hobbelrade	Berkenlaan	523
	10,4		156,4	1,2		l.a	Zandstraat		524
	10,4		156,5			r.d	Zandstraat	Keerweg	525
	10,2		156,6			r.d	Zandstraat	Berkenlaan	526
	10,2		156,6			middenb	Berkenlaan		527
	10,2		156,7			r.d	Beukenlaan	Zandstraat	528
	10,0		156,8	0,4		vkl.r.d	Zandstraat		529
	9,9		156,9			Tunnel	Zandstraat		530
16:08	15:34	9,3 Geleen	157,6			middenb	Lienaertsstraat		531
	9,2		157,6	0,8		let op	<b>In/Uitgang</b>		532
	8,9		157,9			r.d	Spaubeeklaan	Biesenweg	533
	8,8		158,1	0,4		Roto RD	Barbarastraat		534
	8,7		158,2			r.d	Spaubeeklaan	Ecrevissestraat	535
	8,6		158,2			r.d	Spaubeeklaan	Wevestraat   Seipgenstraat	536
	8,5		158,4			r.d	Spaubeeklaan	Eindhovenstraat	537
	8,4		158,5			r.d	Spaubeeklaan	Sint Jansstraat	538
	8,3		158,5			r.d	Spaubeeklaan	Eykmanstraat	539
	8,2		158,6			middenb	Spaubeeklaan		540
	8,1		158,7	0,6		Roto Re	Frans Erenslaan		541
	8,1		158,8			r.d	Frans Erenslaan	Seipgenstraat	542
	8,0		158,8			r.d	Frans Erenslaan	Jasparstraat	543
	8,0		158,9			r.d	Frans Erenslaan	Olterdissenstraat	544
	7,9		158,9			r.d	Frans Erenslaan	Van Veldekelaan	545
	7,9		159,0			r.d	Frans Erenslaan	Doutzenbergstraat	546
	7,8		159,0			r.d	Frans Erenslaan	Endepolsstraat	547
	7,7		159,2			r.d	Frans Erenslaan	Vondellaan	548

7,4	159,4		r.d	Frans Erenslaan	Beatrixlaan	549
7,4	159,5		r.d	Beatrixlaan	Marijkelaan	550
7,3	159,5		r.d	Beatrixlaan	Eisenderstraat	551
7,3	159,6		r.d	Nassastraat	Danikerstraat	552
7,2	159,6		middenb	Danikerstraat		553
7,2	159,6		r.d	Nassastraat	Danikerstraat   Stationstraat	554
7,1	159,7	1,0	l.a	Oranjelaan		555
7,0	159,8		r.d	Oranjelaan	Magrietlaan	556
6,9	159,9		r.d	Beekhoverstraat	Irenelaan   Pieterstraat	557
6,8	160,0		r.d	Beekhoverstraat	Hendriklaan	558
6,8	160,0		r.d	Beekhoverstraat	Van Goudoeverstraat	559
6,7	160,1		r.d	Beekhoverstraat	Kinkenweg	560
6,5	160,3		r.d	Beekhoverstraat	Norbertijnenstraat	561
6,5	160,3		r.d	Beekhoverstraat	Op de Vey	562
6,5	160,4		r.d	Beekhoverstraat	Joannesstraat	563
6,4	160,4		r.d	Beekhoverstraat	Bollenstraat	564
6,3	160,5	0,8	vkl.r.d	Groenstraat	Rijksweg Centrum	565
6,3	160,6		r.d	Groenstraat	Oude Maastrichterweg	566
6,3	160,6		r.d	Groenstraat	Oude Maastrichterweg	567
6,2	160,6		r.d	Groenstraat	Salmanstraat	568
6,1	160,7		r.d	Groenstraat	Markt	569
6,1	160,8		r.d	Groenstraat	Elisabethstraat   Doctor Nolenslaan	570
6,0	160,9		r.d	Groenstraat	Martin Luther Kingplein	571
5,9	160,9		r.d	Groenstraat	Olympiasteate	572
5,8	161,0	0,5	l.a	Henri Hermanslaan		573
5,7	161,1		r.d	Henri Hermanslaan	Mauritslaan	574
5,7	161,2	0,2	Roto RD	Henri Hermanslaan	Mauritslaan   Tunnelstraat	575
5,5	161,3	0,2	vkl.r.a	Westelijke Randweg		576
5,4	161,4		Tunnel	Mauritslaan		577
4,4	162,5		middenb	Westelijke Randweg		578
4,3	162,5	1,2	vkl.r.d	Westelijke Randweg	Laan van Algarve	579

	3,9		162,9		middenb	Westelijke Randweg		580
	3,8		163,1	0,5		Roto RD	Westelijke Randweg	581
16:17	15:42	3,6	Sittard	163,3		brug	Westelijke Randweg	582
	3,4		163,4	0,4		Roto Li	Westelijke Randweg	583
	3,3		163,6			middenb	Eggelstraat	584
	3,1		163,7	0,3		vkl.r.d	Rijksweg Zuid	585
	3,0		163,9			r.d	Rijksweg Zuid	Rijksweg Zuid 586
	2,7		164,1			r.d	Rijksweg Zuid	Via Timmers 587
	2,5		164,3			brug	Veestraat	588
	2,4		164,4			r.d	Veestraat	Ericastraat 589
	2,4		164,4			r.d	Veestraat	Ericastraat 590
	2,4		164,5			r.d	Veestraat	Augustinessenhof 591
	2,2		164,7			r.d	Veestraat	Irisstraat     Bremstraat 592
	2,1		164,7			r.d	Veestraat	Woonwijk 593
	2,1		164,8			r.d	Veestraat	Rozenstraat 594
	2,0		164,8			r.d	Veestraat	Kamillestraat 595
	1,8		165,0			brug	Florastraat	596
	1,8		165,1			r.d	Eggerweg	Veestraat 597
	1,7		165,1	1,4		r.a	Eggerweg	598
	1,6		165,2			r.d	Madridstraat	Milaanstraat 599
	1,4		165,4			r.d	Madridstraat	600
	1,2		165,6	0,5		let op	<b>Rondje Bikepark</b>	601
	0,0		166,8	1,2		finish	Parijsboulevard	602